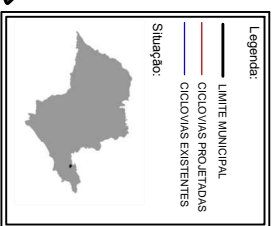




1-Av. Luiz Gonzaga das Neves

1- Av. General Gabriel da Fonseca
2- Rodovia F. A. Monteiro até a Rodovia Pedro Celestino

- 1- Av. General Gálvez da Foz de Iguaçu
- 2- Rodovia F. A. Monteiro até a Rodovia Pedro Celeste
- 3- Rodovia Washington Luiz
- 4- Av. das Acácias até a Rua São Terezinha
- 5- Rua Maria do Carmo Ribeiro até a Rua da Solidade
- 6- Av. Luiz Gonzaga das Neves
- 7- Av. Luiz Gonzaga das Neves até a Rua Monsenhor Amador Bueno
- 8- Rod. A. B. L. Neto até a Av. André
- 9- Estrada Municipal "Monte Mascaretti" até a Estrada Mun. José Andrade Filho
- 10- Rua São Maria até a Rua Inocêncio Lazzari
- 11- Rua André Garibaldi da Silva até a Rua Benedito Cuiulenne



TOMADA DE PRECATORIO		Prefeitura Municipal da Estância Turística de Tremembé Secretaria de Planejamento, Urbanismo e Desenvolvimento
Plano Diretor Participativo	ANEXO 05 B	TÍTULO: Plano Vilão Fundos em Branco DATA: 02/06/2015 LOCAL: FUNDADA ASSUNTO: TENDÊNCIA DIA: 1º dia HORARIO: 8h30min LOCAL: Sala de Encontros OBSERVAÇÃO:
 <p>CARYGI 100% MONTADO EM 100% FIBRA</p>	CATEDRO TUBO DE CARVALHO 100% MONTADO EM 100% FIBRA 100% MONTADO EM 100% FIBRA	No Município de Estância Turística de Tremembé, no Estado de São Paulo, no dia 02 de Junho de 2015, às 08h30min, realizou-se a 1ª reunião pública do Plano Diretor Participativo.